



**КОМИТЕТ ИМУЩЕСТВЕННЫХ ОТНОШЕНИЙ
АДМИНИСТРАЦИИ ПЕРМСКОГО МУНИЦИПАЛЬНОГО ОКРУГА**

РЕШЕНИЕ

о размещении объектов № 2692

Пермский край
Пермский округ

11.09.2024

Комитет имущественных отношений администрации Пермского муниципального округа разрешает Гилёвой Татьяне Евгеньевне, почтовый адрес: Пермский край, Пермский район, с. Гамово, ул. 50 лет Октября, д.43, кв.31

размещение объекта «Проезд»

на землях государственная собственность на которые не разграничена

на срок 1 год

местоположение: Пермский край, Пермский муниципальный округ, д. Заречная.

Приложение: схема предполагаемых к использованию земель или части земельного участка.

Особые условия использования:

1. Без права возведения и права регистрации объектов капитального строительства, без права возведения ограждения, с правом свободного доступа неограниченного круга лиц.

2. В соответствии с абз. 2 п. 8.2. Положения о порядке и условиях размещения объектов на землях или земельных участках, находящихся в государственной или муниципальной собственности, на территории Пермского края без предоставления земельных участков и установления сервитутов, публичного сервитута, утвержденного постановлением Правительства Пермского края от 22.07.2015 № 478-п, при прекращении действия решения о размещении объектов размещенные объекты демонтируются заявителем за счет собственных средств в срок не позднее 14 календарных дней с даты получения письма Комитета имущественных отношений администрации Пермского муниципального округа о прекращении действия решения о размещении объектов.

Председатель комитета



Е.А. Демидова

Схема предполагаемых к использованию земель или части земельного участка

Объект: Проезд (:ЗУ1)

Местоположение: Пермский край, Пермский район, Гамовское с/п, д. Заречная
(согласно сведениям государственного кадастра недвижимости)

Площадь земель или части земельного участка, кв. м: 888

Категория земель: Земли населенных пунктов
(при наличии)






Вид разрешенного использования: Земельные участки (территории) общего пользования», код 12.0
(при наличии)

N точки границы	Каталог координат, м	
	X	Y
н1	501346.26	2220927.36
н2	501337.17	2220953.48
н3	501326.67	2220969.58
1	501301.02	2220974.10
н4	501280.59	2220977.71
2	501260.25	2220981.38
3	501239.67	2220985.04
4	501218.99	2220988.45
н5	501165.68	2220998.31
н6	501166.27	2220993.78
5	501168.78	2220993.27
6	501198.37	2220988.04
7	501229.05	2220982.63
8	501267.47	2220975.85
н7	501322.90	2220966.14
н8	501333.21	2220950.33
н9	501341.89	2220926.17
н1	501346.26	2220927.36

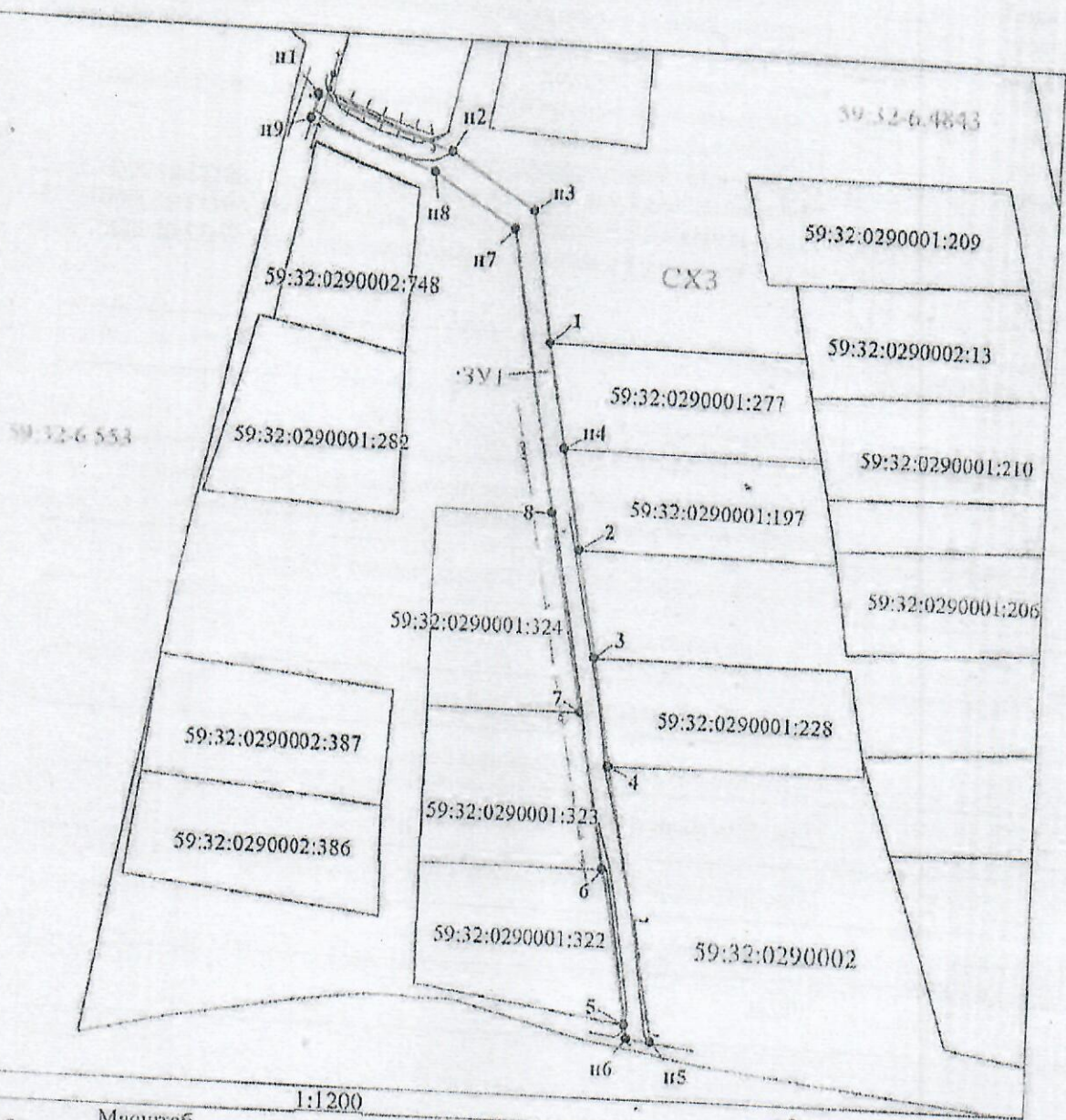
Искр 1

Описание границ смежных землепользователей:

от 8 точки до 1 точки земли общего пользования
 от 1 точки до н4 точки земельный участок с кадастровым номером 59:32:0290001:277
 от н4 точки до 2 точки земельный участок с кадастровым номером 59:32:0290001:197
 от 2 точки до 3 точки земельный участок
 от 3 точки до 4 точки земельный участок с кадастровым номером 59:32:0290001:228
 от 4 точки до н5 точки земельные участки
 от н5 точки до 5 точки земли общего пользования
 от 5 точки до 6 точки земельный участок с кадастровым номером 59:32:0290001:322
 от 6 точки до 7 точки земельный участок с кадастровым номером 59:32:0290001:323
 от 7 точки до 8 точки земельный участок с кадастровым номером 59:32:0290001:324

Условные обозначения:	
	граница образуемого земельного участка
	Существующая часть границы, имеющиеся в ГКН сведения о которой достаточны для определения ее местоположения
:ЗУ1	Надпись вновь образованного земельного участка
	Граница охранной зоны
СХЗ	Обозначение территориальной зоны
59:32-6.104	Обозначение границы охранной зоны
	Граница кадастрового квартала
59:32:0290002:323	Надпись кадастрового номера земельного участка
59:32:0290002	Обозначение кадастрового квартала
	ЛЭП

Применено к решению от 11.09.24 № 2692



1:1200

Масштаб
Тимова Татьяна Евгеньевна

Заявитель:

(подпись, расшифровка подписи)

МП

Верно

(для юридических лиц
и индивидуальных предпринимателей)